




Gebiet von gemeinschaftlicher Bedeutung

„Fledermausquartier 'Haus Bethesda' "

Blatt: 3250-NW Bad Freienwalde


Blatt: 1 von 1




**LAND BRANDENBURG**
Ministerium für Ländliche Entwicklung, Umwelt und Landwirtschaft


**Topografische Karte zur Verordnung zur Festsetzung von Erhaltungszielen und Gebietsabgrenzungen für Gebiete von gemeinschaftlicher Bedeutung**  
**„Fledermausquartier 'Haus Bethesda' "**

Blatt: 1 von 1  
 Landkreis: Märkisch-Oderland  
 Gemeinde: Bad Freienwalde (Oder)

 Grenze des Geltungsbereiches der Erhaltungszielverordnung

Maßstab 1:5 000  
Bezugssystem: ETRS 89  
 Kartengrundlage: Topografische Karte 1:10 000 (DTK)  
 Nutzung mit Genehmigung der Landesvermessung und Geobasisinformation Brandenburg  
 Geobasisdaten: LGB, © GeoBasis-DE/LGB, 2015

Ministerium für Ländliche Entwicklung, Umwelt und Landwirtschaft des Landes Brandenburg  
 Im Auftrag

Potsdam, den 12.11.2015  
  
 (Dienststempel)