








LAND BRANDENBURG
Ministerium für Umwelt, Gesundheit und Verbraucherschutz

Strategische Lärmkarte
gemäß Richtlinie 2002/49/EG
Flughafen Berlin-Brandenburg
Verkehr 2015

Isophonenflächen L_{Night}

-  >45 - 50 dB(A)
-  >50 - 55 dB(A)
-  >55 - 60 dB(A)
-  >60 - 65 dB(A)
-  >65 - 70 dB(A)
-  Flugstrecken

0 500 1.000 1.500 2.000 2.500 Meter 

Planersteller:
 Wölfel Meßsysteme Software
GmbH+Co. KG
Stubenrauchstraße 2, 12203 Berlin

© Geobasis-DE/LGB & SenStadt III 2012