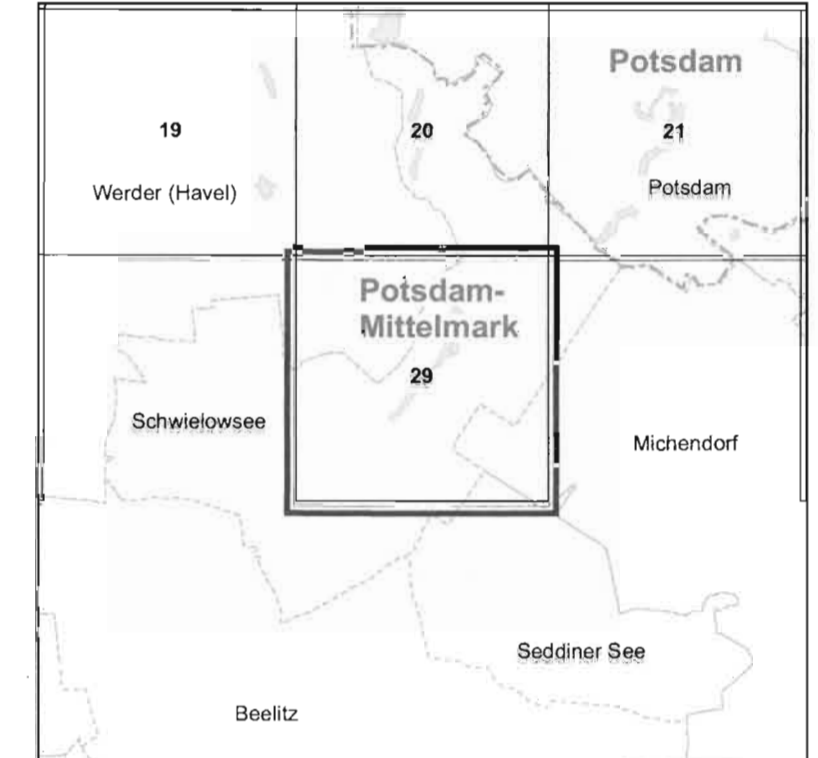


Gebiet von gemeinschaftlicher Bedeutung
„Havel bei Potsdam“

Blatt: 3643-SO

Blatt: 29 von 53

Blattübersicht




Topografische Karte zur 18. Erhaltungszielerordnung


Blatt: 29 von 53

lfd.-Nr. Name des Gebietes
4 Havel bei Potsdam

Landkreis: Potsdam-Mittelmark

Gemeinde: Schwielowsee

 Grenze des Gebietes von gemeinschaftlicher Bedeutung

 lfd. Nummer des Gebietes von gemeinschaftlicher Bedeutung gemäß Anlage 1 ErhZV

Maßstab 1:10 000

Bezugssystem: ETRS 89
Kartengrundlage: Topografische Karte 1:10 000 (DTK)
Nutzung mit Genehmigung der Landesvermessung und Geobasisinformation Brandenburg
Geobasisdaten: LGB, © GeoBasis-DE/LGB, 2017

Ministerium für Ländliche Entwicklung, Umwelt und Landwirtschaft
Potsdam, den **27. FEB. 2018**
des Landes Brandenburg
Im Auftrag

